



N. 12 Reg.

## Comune di San Pietro di Cadore

Provincia di Belluno

### VERBALE DI DELIBERAZIONE DELLA GIUNTA COMUNALE

OGGETTO: Aggiornamento catasto degli incendi boschivi del Comune di San Pietro di Cadore al 31.12.2023.  
Legge 21.11.2000 n. 353.

L'anno duemilaventiquattro il giorno dodici del mese di febbraio alle ore 19:00 si riunisce la giunta comunale.

**Casanova Consier Manuel**

**Zambelli Sopalù Dennis**

**Pradetto Sordo Nicoletta**

**Totali**

Presenti	Assenti
X	
X	
X	
3	0

Presiede il Signor Casanova Consier Manuel, nella sua qualità di Sindaco.

Partecipa il Dott. Livio Olivotto in qualità di Vice Segretario

Partecipano gli assessori Zambelli Sopalù Dennis e Pradetto Sordo Nicoletta.

Il Presidente constatato il numero legale degli intervenuti, propone alla Giunta di adottare la deliberazione citata in oggetto.

## LA GIUNTA COMUNALE

PREMESSO CHE:

-l'art. 10, commi 1 e 2 della l. 353 del 21/11/2000 disciplina l'istituzione e l'aggiornamento del catasto comunale dei soprassuoli percorsi dal fuoco;

- la Regione Veneto con delibera del consiglio regionale n. 43 del 30/06/1999, ha approvato il "Piano regionale antincendi boschivi", con delibera della giunta regionale n. 1953 del 15/07/2008 ha approvato le "Procedure operative di perimetrazione delle superfici percorse da incendio boschivo" e con delibera della giunta regionale n. 59 del 08/05/2018 ha adottato il "Documento di analisi del rischio incendio relativo al Piano regionale antincendi boschivi. Legge 21/11/2000, n. 353";

RICHIAMATO l'art. 10 della Legge 21.11.2000 n. 353 che al comma I° testualmente recita:

"le zone boscate ed i pascoli i cui soprassuoli siano stati percorsi dal fuoco non possono avere una destinazione diversa da quella preesistente all'incendio per almeno quindici anni. È comunque consentita la costruzione di opere pubbliche necessarie alla salvaguardia della pubblica incolumità e dell'ambiente. In tutti gli atti di compravendita di aree e immobili situati nelle zone predette, stipulati entro quindici anni dagli eventi previsti dal presente comma, deve essere espressamente richiamato il vincolo di cui al primo periodo, pena la nullità dell'atto. È inoltre vietata per dieci anni, sui predetti soprassuoli, la realizzazione di edifici nonché di strutture e infrastrutture finalizzate ad insediamenti civili ed attività produttive, fatti salvi i casi in cui per detta realizzazione sia stata già rilasciata, in data precedente all'incendio e sulla base degli strumenti urbanistici vigenti a tale data, la relativa autorizzazione o concessione. Sono vietate per cinque anni, sui predetti soprassuoli, le attività di rimboschimento e di ingegneria ambientale sostenute con risorse finanziarie pubbliche, salvo specifica autorizzazione concessa dal Ministro dell'Ambiente, per le aree naturali protette statali, o dalla regione competente, negli altri casi, per documentare situazioni di dissesto idrogeologico e nelle situazioni in cui sia urgente un intervento per la tutela di particolari valori ambientali e paesaggistici. Sono altresì vietati per dieci anni, limitatamente ai soprassuoli delle zone boscate percorsi dal fuoco, il pascolo e la caccia";

ATTESO che al comma II° dello stesso articolo della norma già richiamata è previsto che i Comuni entro 90 giorni dalla data di approvazione da parte della Regione Veneto del Piano regionale per la programmazione delle attività di previsione, prevenzione e lotta attiva contro gli incendi boschivi, provvedano a censire, tramite apposito catasto, i soprassuoli già percorsi dal fuoco nell'ultimo quinquennio, avvalendosi anche dei rilievi effettuati dal Corpo Forestale dello Stato;

RICHIAMATA la Deliberazione di Giunta Comunale n. 28 del 15.03.2013 nella quale veniva istituito il Catasto degli incendi boschivi del Comune di San Pietro di Cadore;

CONSIDERATO che a seguito di un nuovo evento, avvenuto a febbraio 2023 si rende necessario aggiornare il catasto come previsto dalla l. 335/2000

CONSIDERATO che il censimento per il 2023 e a seguito di incendio il 21.02.2023 ha individuato aree percorse dal fuoco comunicato dai Carabinieri Forestali - Stazione di Santo Stefano di Cadore con nota prot. 238 del 06.03.2023 pervenuta al prot. com.le n. 1021 ed allegata corografia, come segue:

Località "Via Del Popolo- frazione Valle"

per una superficie non boscata di: Ha 0,0380

e per una superficie boscata: Ha 0,0000

RITENUTO di prendere atto della variazione delle aree censite in materia di incendi boschivi e dare atto che ai sensi dell'art. 10, comma 2, della l. 353/2000, il catasto degli incendi boschivi va aggiornato e che è ammessa la revisione degli elenchi con l'eventuale cancellazione delle prescrizioni relative ai divieti di cui al comma 1 solo dopo che siano trascorsi i periodi rispettivamente indicati, per ciascun divieto, dal medesimo comma 1;

VISTO il registro aggiornato con le nuove superfici predisposto dall'Ufficio Tecnico;

Vista la L. 353/2000;

Visto lo Statuto comunale;

Visto il D. Lgs. 267/2000;

Visto il parere favorevole reso ai sensi dell'art. 49 del D. Lgs. 267/2000 dal resp. dell'Area Tecnica;

Ad unanimità di voti legalmente espressi;



## DELIBERA

1. Di approvare l'aggiornamento del catasto delle aree percorse dal fuoco ai sensi della l. 353 del 21/11/2000 nel territorio comunale di San Pietro di Cadore alla data del 31.12.2023, costituito dal registro delle aree interessate al fuoco con gli aggiornamenti relative agli incendi avvenuti nel periodo 2013 – 2023 in particolare con i dati comunicati dai Carabinieri Forestali – Stazione di Santo Stefano di Cadore con nota prot. 238 del 06.03.2023 pervenuta al prot. com.le n. 1021 relativi all'incendio avvenuto nel febbraio 2023, allegato al presente atto a formarne parte integrante e sostanziale
2. Di prendere atto che dal censimento effettuato dalla struttura comunale competente coordinata risultano al 31.12.2023 individuate le seguenti aree percorse dal fuoco:
  - 1) Località "Valle – Costa Franca – Col Tamber"  
per una superficie non boscata di:       Ha 2,3978  
e per una superficie boscata:            Ha 0,3655  
per un totale di:                            Ha 2,3978
  
  - 2) Località "Via Del Popolo- frazione Valle"  
per una superficie non boscata di:       Ha 0,0380  
e per una superficie boscata:            Ha 0,0000

**TOTALE AREE PERCORSE DAL FUOCO   Ha 2,4358**

3. di dare atto che sulle aree individuate dal catasto graveranno i seguenti divieti e le seguenti prescrizioni:
  - **per anni 15** la destinazione non può essere modificata rispetto a quella preesistente l'incendio ed ha la durata minima di 15 anni. In tali aree è consentita la realizzazione di opere pubbliche che si rendono necessarie per la salvaguardia della pubblica incolumità e dell'ambiente. Ne consegue l'obbligo di inserire sulle aree predette un vincolo esplicito da trasferire in tutti gli atti di compravendita stipulati entro 15 anni dall'evento;
  - **per anni 10** nelle zone boscate o nei pascoli i cui soprassuoli siano stati percorsi dal fuoco, è vietata la realizzazione di edifici nonché di strutture e infrastrutture finalizzate ad insediamenti civili o attività produttive, fatti salvi i casi in cui per detta realizzazione siano stati già rilasciati atti autorizzativi comunali in data precedente l'incendio sulla base degli strumenti urbanistici vigenti a tale data. In tali aree è vietato il pascolo e la caccia;
  - **per anni 5** è vietato lo svolgimento di attività di rimboschimento e di ingegneria ambientale sostenute con risorse finanziarie pubbliche, salvo il caso di specifica autorizzazione concessa dalla Regione del Veneto per documentate situazioni di dissesto idrogeologico o per particolari situazioni in cui sia urgente un intervento di tutela su valori ambientali e paesaggistici;
4. di dare atto che ai sensi dell'art. 10, comma 2, della l. 353/2000, il catasto degli incendi boschivi va aggiornato annualmente e che è ammessa la revisione degli elenchi con la cancellazione delle prescrizioni relative ai divieti di cui al comma 1 solo dopo che siano trascorsi i periodi rispettivamente indicati, per ciascun divieto;
5. Di demandare gli adempimenti conseguenti al Responsabile dell'Area Tecnica.

Stante l'urgenza, con separata votazione ad unanimità di voti legalmente espressi il presente atto viene dichiarato immediatamente eseguibile a norma dell'art. 134, comma 4, del D.Lgs. 18 agosto 2000, n° 267.

OGGETTO: Aggiornamento catasto degli incendi boschivi del Comune di San Pietro di Cadore al 31.12.2023. Legge 21.11.2000 n. 353.


**PARERE DI REGOLARITA' TECNICA ESPRESSO DAL RESPONSABILE DEL SERVIZIO INTERESSATO**

FAVOREVOLE

CONTRARIO

IL RESPONSABILE DELL'AREA TECNICA

12 FEB, 2024  
data \_\_\_\_\_


Pradetto Bonvecchio Gloria  


**PARERE DI REGOLARITA' CONTABILE ESPRESSO DAL RESPONSABILE DI RAGIONERIA**


FAVOREVOLE

CONTRARIO

12 FEB, 2024  
data \_\_\_\_\_

Casanova Consier Manuel  


IL SINDACO  
Casanova Consier Mamuel



IL VICE SEGRETARIO  
Dott. Livio Olivotto



---

### REFERTO DI PUBBLICAZIONE

Si certifica che copia della presente deliberazione viene pubblicata all'Albo on-line del Comune il giorno 26.02.24 ove vi rimarrà per 15 giorni consecutivi.

Addì 26.02.24

IL MESSO COMUNALE

Bes

---

### CERTIFICATO DI ESECUTIVITA'

Su conforme dichiarazione del messo comunale, si certifica che copia della presente deliberazione è stata pubblicata all'Albo on-line del Comune per 15 giorni consecutivi a partire dal 26.02.24 ed è divenuta esecutiva dopo il decimo giorno (art. 134 - 3<sup>a</sup> comma - D.Lgs 267/2000) in data \_\_\_\_\_

Addì \_\_\_\_\_

IL VICE SEGRETARIO  
Dott. Livio Olivotto